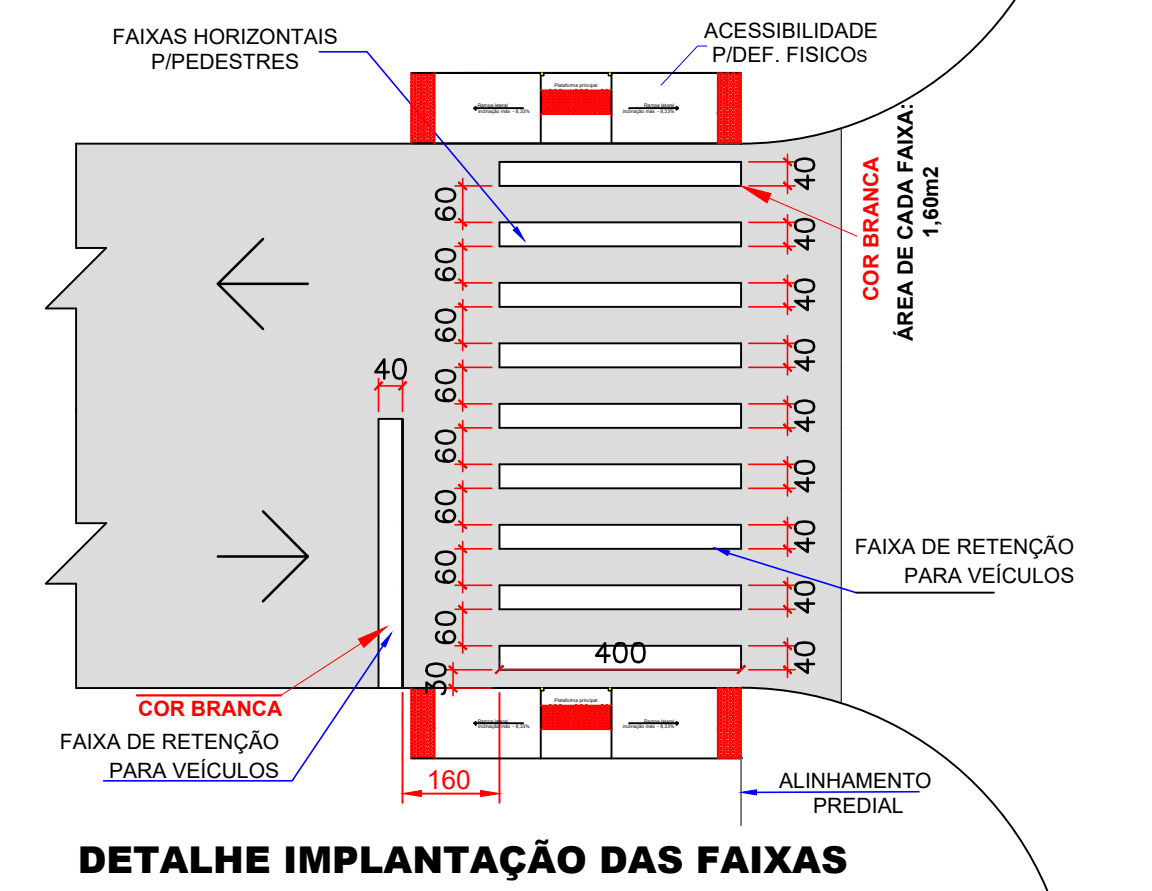
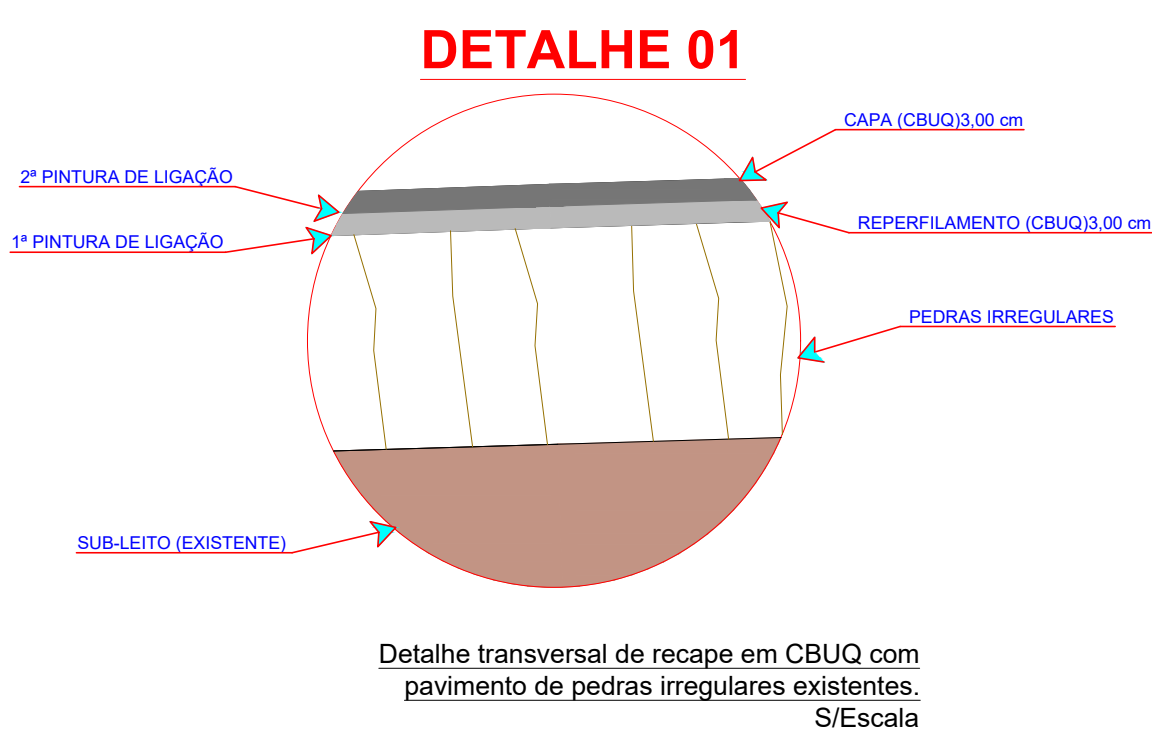


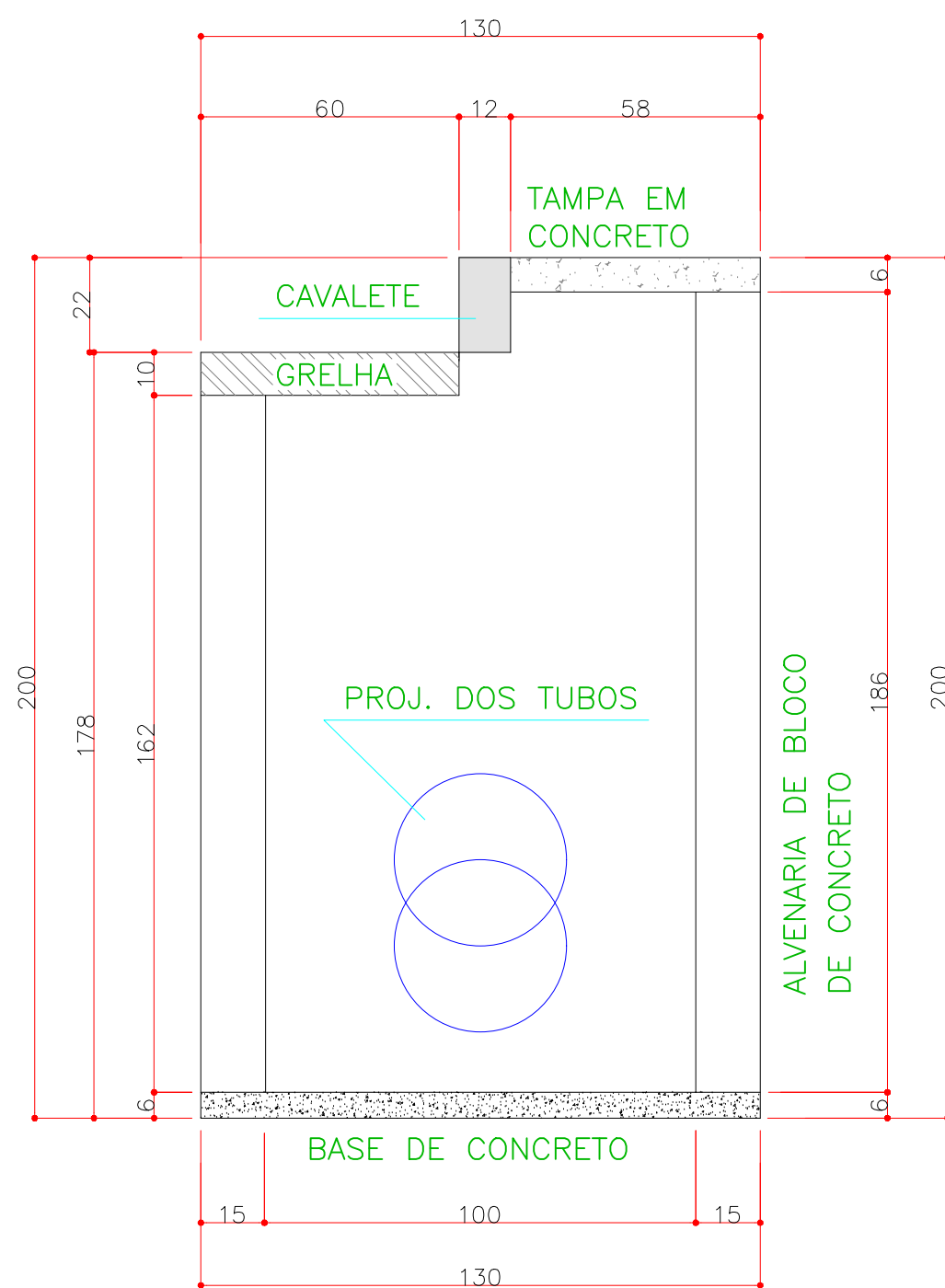
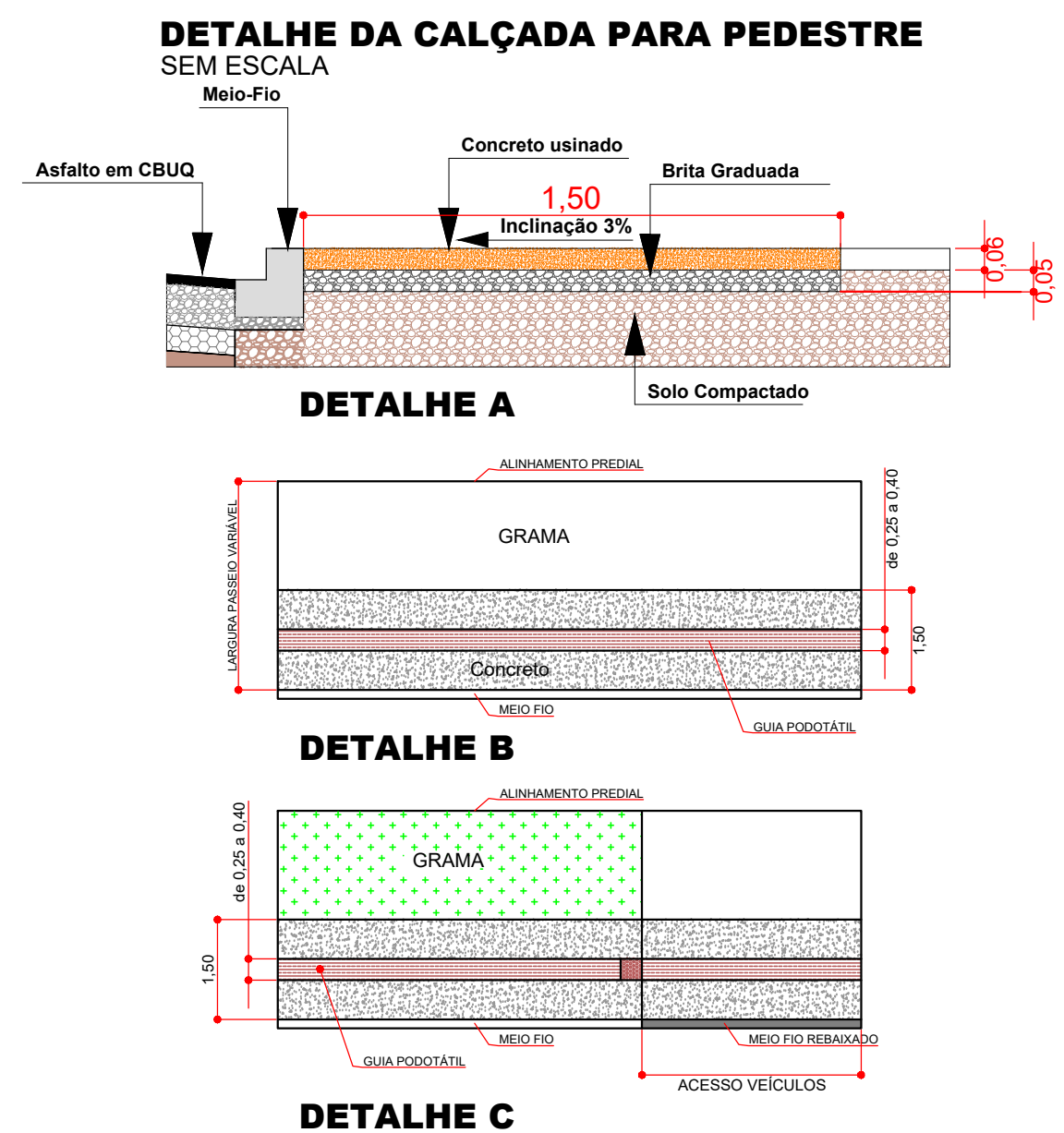
ESCALA 1/500



ESCALA 1/500



ESCALA 1/500



SEM ESCALA

Technical drawing of a mechanical part, likely a bracket or support, showing dimensions and labels. The drawing includes a top view and a side view.

Top View Dimensions:

- Overall width: 170
- Overall height: 100
- Inner width (excluding top flange): 100
- Inner height (excluding top flange): 40
- Radius of the central circular hole: 30
- Distance from the left edge of the inner rectangle to the center of the hole: 30
- Distance from the right edge of the inner rectangle to the center of the hole: 70

Side View Dimensions:

- Overall height: 150
- Distance from the bottom edge to the top of the main body: 100
- Distance from the top of the main body to the top of the flange: 50

Labels:

- WELDED
- WELDED****

Alimentação predial

Plat. Tel.
0,40x0,40m

0,40 1,80 1,50 1,80 0,40

1,50

0,40 0,60 0,50 0,40

Plataforma principal

Rampa lateral
inclinação máx. = 8,33%

Rampa lateral
inclinação máx. = 8,33%

Calçada

Calçada

Guia

Guia

Buraco

Mão Fr. Montado

Buraco

PLANTA BAIXA DA RAMPA DE ACESSIBILIDADE

Aprovação:

Origem: PAVIMENTAÇÃO RECAPE ASFÁLTICO RUA CASCAVEL - ÁREA 2.723,00m²		
Local: LAR. DO SULPI	Prefeitura Municipal:	Folha: <div style="font-size: 2em; font-weight: bold; text-align: center;">04/18</div>
Escala: INDICADA		
Data: JUNHO/2021		
Desenho: EDSO	Proprietário: PREF. MUN. DE LARANJEIRAS DO SUL CNPJ. 76.205.970/0001-95 AV. RONDOY BALDISS - FACC. MUNICIPAL Nº 01 CEP. 85201-600 FONE (041) 3055-8100 LARANJEIRAS DO SUL/PI	Arquivo Digital: RECAPE
		Última Atualização: 01 / 06 / 2021

PLANTA BAIXA RECAPE ASFÁLTICO, SINALIZAÇÃO E ACESSIBILIDADE -
SÍNTESE DE SERVIÇOS - TABELAS DE CONVENÇÕES



SECRETARIA DE OBRAS E URBANISMO
FONE: (042) 3835-8131 a 3835-8107

